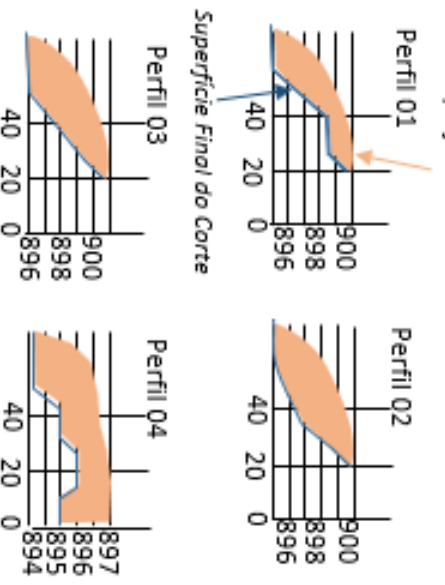


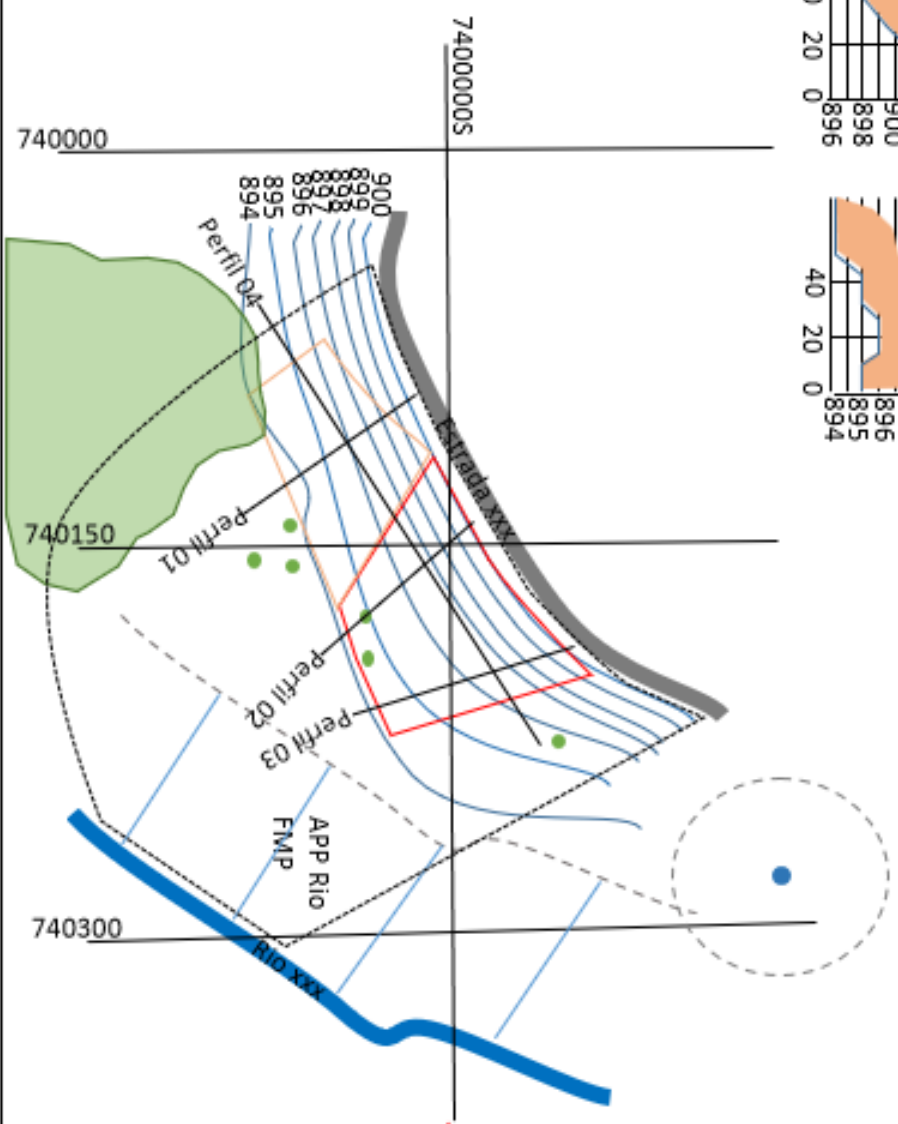
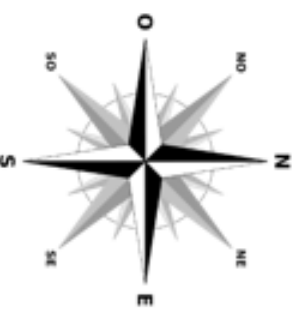
Anexo I - Carimbo projeto de Terraplenagem

Uso exclusivo da Prefeitura Municipal de Nova Friburgo			
Nº Licença Ambiental da Área de bota-fora:			
Nº Processo de Construção:			
Carimbo:			
QUADRO DE ÁREAS			
Área do Terreno (Privativa)		m²	
Volume do Aterro	m³	Volume de Corte	m³
Volume Total de Terraplenagem		m³	
Volume destinado a bota-fora		m³	
Coordenada UTM	23 K	m E /	m S
Título: PROJETO DE TERRAPLENAGEM PARA _____ SITUADA _____ - NOVA FRIBURGO/RJ		Nº de Pranchas 01/0X ESCALA: INDICADA DATA: XX/XX/00X REVISÃO: 0X	
Conteúdo: PLANTA DE SITUAÇÃO, SEÇÕES LONGITUDINAIS E TRANVERSAIS MEMÓRIA DE CÁLCULO E ETC.			
Termo de Compromisso			
Declaramos ter conhecimento da necessidade de atendimento das legislações ambientais pertinentes, e que esse projeto será fielmente executado dentro das leis vigentes, estando ciente que o descumprimento implicará em uma possível cassação da licença, embargo, interdição dos serviços, aplicação de multa e de compensação ambiental relativa ao dano causado. Além disso, também declaramos ser responsáveis por quaisquer danos que vierem a ser causados nos imóveis vizinhos durante as escavações que serão realizadas, bem como isentado a prefeitura municipal de Nova Friburgo dos possíveis danos.			
Proprietário: _____ NOME: CPF: XXX.XXX.XXX-XX			
Profissional Responsável pelo Projeto e Execução: _____ NOME: ARQ / ENG. CIVIL - CAUCREARJ:			

Superfície do Terreno



Escala da Planta 1: *****
Escala dos Perfis 1: *****



LEGENDA

- Limites da Propriedade
- Estrada
- Rio
- Nascente EM UM RAIO DE 55 METROS
- ~ Curvas de nível
- ~ Área de terraplenagem
- ◊ Área de deposição (aterro)
- Perfil
- Limite da FMP/APP
- - - Limite da APP - Nascente
- Indivíduos Arbóreos Isolados
- Cobertura Vegetal